Rejon Dystrybucji Żary
ENEA Operator Sp. z o.o.
Oddział Dystrybucji Zielona Góra
Rejon Dystrybucji Żary
68-200 Żary, ul. Moniuszki 64

tel. +48 / 68 373 60
eozg.sekretariatre5@operator.enea.pl

Żary. 2024-12-12

Wasz znak:

Nasz znak: **RD-5/ZM/MU/AS/WEO24P225578**

Pracownia Projektowa
Przedsiębiorstwo Projektowo
Usługowo Handlowe MD

Aleja Wojska Polskiego 130D
68-200 Żary

Dotyczy: Budowy oświetlenia drogowego dz. 1/4, 210, 235/1, 378, 686/1, 521/3, 688, 720/2, 749, 772, 807/1, 716, 808/1, 808/2, 816, 715, 831, 518, 709/2, 714, 709/3 obręb 0001 w m. Iłowa.

Uzgodniono z uwagami zawartymi w piśmie:

1. Roboty ziemne w pobliżu urządzeń energetycznych należy wykonać ręcznie bez użycia sprzętu mechanicznego.
2. W przypadku natrafienia na urządzenie energetyczne podziemne nie naniesione na planie, inwestor lub wykonawca zobowiązany jest zawiadomić o tym natychmiast ENEA Operator Sp. z o.o. Oddział w Zielonej Górze - Rejon Żary .
3. **Skrzyżowanie i zbliżenie projektowanych urządzeń z istniejącymi urządzeniami energetycznymi podziemnymi, muszą być wykonane zgodnie z normą PN-E-05100-1/98 oraz N –SEP –E - 004, zachować wymagane odległości pionowe i poziome ,a w razie konieczności rury osłonowe .**
4. Inwestor i wykonawca ponosi odpowiedzialność karną i materialną za spowodowanie uszkodzeń urządzeń energetycznych w czasie wykonywania robót oraz za uszkodzenia i szkody, które by w przyszłości powstać mogły na skutek prowadzonych robót.
5. W przypadku konieczności przebudowy urządzeń energetycznych, inwestor opracuje dokumentację projektowo-kosztorysową, która podlega uzgodnieniu z RD-Żary i wykona prace związane z przebudową własnym kosztem i staraniem.
6. Ponadto nadmienia się, że w wyniku różnych robót nawierzchniowych jak regulacja szerokości i poziomu jezdni, chodników itp.-należy się liczyć z odchyleniami na planie.
7. Przed rozpoczęciem prac w pobliżu ist. linii kablowych SN i nn 0,4kV i w miejscach skrzyżowań z kablowymi liniami elektroenergetycznymi, należy powiadomić RD Żary, w celu wykonania pomiarów rezystancji izolacji elektroenergetycznych linii kablowych j.w. przed i po wykonaniu robót budowlanych. W przypadku stwierdzenia pogorszenia wyników pomiarów wykonywanych po robotach budowlanych, kosztami tych pomiarów obciążymy wykonawcę robót.

Rejon Dystrybucji Żary
ENEA Operator Sp. z o.o.
Oddział Dystrybucji Zielona Góra
Rejon Dystrybucji Żary
68-200 Żary, ul. Moniuszki 64

tel. +48 / 68 373 60 10
eozg.sekretariatre5@operator.enea.pl

8. Sposób rozwiązania kolizji z siecią energetyczną podlega sprawdzeniu przed zasypaniem przez RD- Żary.
9. W czasie robót w pobliżu istniejącego uzbrojenia energetycznego, RD-Żary zastrzega sobie płatny nadzór techniczny i oczekuje zlecenia z podaniem warunków płatności.
10. Uzgodnienie ważne jest 1/jeden/ rok i istnieje pod numerem ewidencyjnym nr **228/2024** z dnia **12.12.2024.**

Z poważaniem.

ENEA Operator Sp. z o.o.
Rejon Dystrybucji Żary
Dyrektor

Michał Bartosz

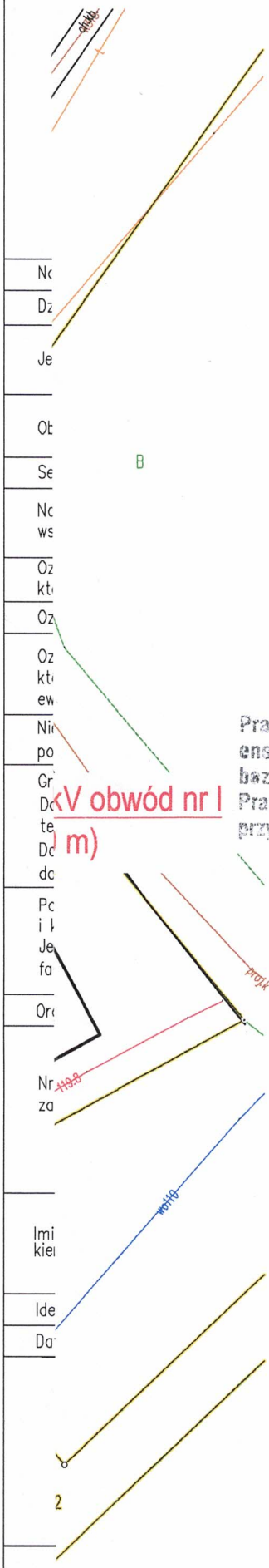

LEGENDA - OBJAŚNIENIA

	Projektowane słupy oświetleniowe stalowe ocynkowane stożkowe o wysokości h = 6 m, grubość blachy 3-4 mm. Montaż oprawy dla słupa L-I/1 na wysięgniku o dł. 2,5m, kąt nachylenia oprawy 10° oraz dla słupa L-I/2 nawysięgniku o dł. 2,5 m, kąt nachylenia 10°. Oprawy oświetleniowe LED 53 W, 5700K, II klasa ochronności, IP 66, obudowa dwukomorowa. Słupy i oprawy malowane na kolor grafitowy RAL7016.
	Istniejący słup oświetleniowy.
-----	Projektowany kabel oświetlenia drogowego obwód nr I -YAKY 4x35 mm² 0,6/1kV długość L(Lc) 39,0(47,0)m.
1/4	Działki objęte opracowaniem we właściwościach wojewody

Prace ziemne w pobliżu urządzeń energetycznych należy wykonywać bez użycia sprzętu mechanicznego. Prace ziemne należy wykonywać przy użyciu sprzętu ręcznego.

Uzgodnienie branży elektroenergetycznej
Nr 228/2024
ENEA Operator. Sp. z o.o.
Oddziału Dystrybucji Zielona Góra
Rejon Dystrybucji Żary
dokonano uzgodnienia w zakresie sieci projektowanej SN i nn oraz istniejącej SN i nn
Zgodnie ze stanem na dzień 11.12.2024
Z następującymi uwagami : ~~bez uwag~~
Uzgodnienie ważne jest 1 rok
Uwagi do uzgodnienia zawarte
w piśmie WZEO24P2255 78
z dnia 11.12.2024

Enea Operator Sp. z o.o.
Rejon Dystrybucji Żary
SEKCJA UTRZYMANIA
Specjalista ds. Majątku Sieciowego
Arkadiusz Szymański

PRACOWNIA PROJEKTOWA Przedsiębiorstwo Projektowo Usługowo Handlowe MD Aleja Wojska Polskiego 130d, 68-200 Żary			Skala: 1:500
Projektant: mgr inż. Bogusław Dworecki	Podpis:	data opracowania kwiecień 2024	nr upraw. LBS/0041/POOE/13
Sprawdzający: mgr inż. Krzysztof Maniakowski	Podpis:	data opracowania kwiecień 2024	nr upraw. LBS/0001/PWOE/10
Opracował: mgr inż. Marcin Dworecki	Podpis:	data opracowania kwiecień 2024	Asystent projektanta

Inwestor:	Gmina Iłowa, ul. Żeromskiego 27, 68-120 Iłowa
Obiekt:	Budowa oświetlenia przejść dla pieszych w miejscowości Iłowa ul.Żagańska, działka nr 1/4. Sieć elektroenergetyczna kablowa niskiego napięcia - 0,4 kV.
Adres:	Iłowa ul. Żagańska, działka nr 1/4, obręb 0001 Iłowa, jednostka ewidencyjna 081004_4 Iłowa obszar miejski.
Nazwa rysunku:	**PLAN ZAGOSPODAROWANIA TERENU** — **Rys. nr 1A**

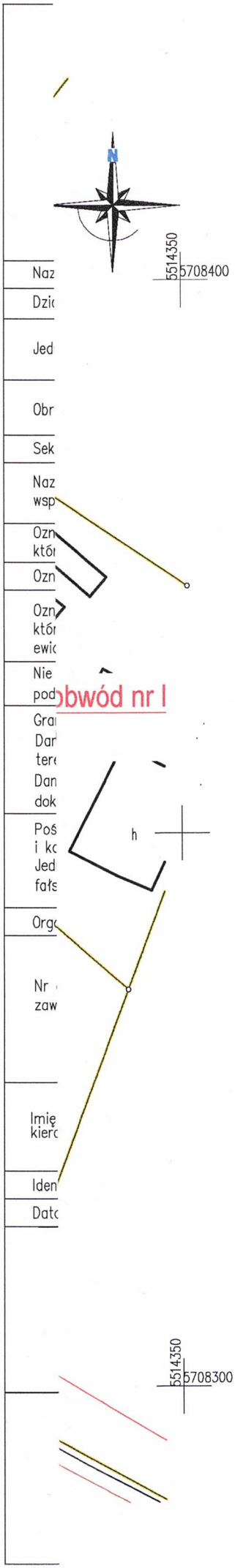

LEGENDA - OBJAŚNIENIA

	Projektowane słupy oświetleniowe stalowe ocynkowane stożkowe o wysokości h = 6 m, grubość blachy 3-4 mm. Montaż oprawy dla słupa L-I/1 na wysięgniku o dł. 2,0m, kąt nachylenia oprawy 15° oraz dla słupa L-I/2 na wysięgniku o dł. 2,0m, kąt nachylenia 15°. Oprawy oświetleniowe LED 53 W, 5700K, II klasa ochronności, IP 66, obudowa dwukomorowa. Słupy i oprawy malowane na kolor grafitowy RAL7016.
-----	Projektowany kabel oświetlenia drogowego obwód nr I -YAKY 4x35 mm² 0,6/1kV długość L(Lc) 33,0(41,0)m.
210	Działki objęte opracowaniem we właściwościach wojewody

Uzgodnienie branży elektroenergetycznej
Nr 228/2024
ENEA Operator. Sp. z o.o.
Oddziału Dystrybucji Zielona Góra
Rejon Dystrybucji Żary
dokonano uzgodnienia w zakresie sieci
projektowanej SN i nn oraz istniejącej SN i nn
Zgodnie ze stanem na dzień 12.11.2024
Z następującymi uwagami : bez uwag
Uzgodnienie ważne jest 1 rok

Prace ziemne w pobliżu urządzeń energetycznych należy wykonywać bez użycia sprzętu mechanicznego. Prace ziemne należy wykonywać przy użyciu sprzętu ręcznego.

Uwagi do uzgodnienia zawarte
w piśmie GZEO.4.P.225578
z dnia 11.12.2024

Enea Operator Sp. z o.o.
Rejon Dystrybucji Żary
SEKCJA UTRZYMANIA
Specjalista ds. Majątku Sieciowego
Arkadiusz Szymański

PRACOWNIA PROJEKTOWA Przedsiębiorstwo Projektowo Usługowo Handlowe MD Aleja Wojska Polskiego 130d, 68-200 Żary			Skala: 1:500
Projektant: mgr inż. Bogusław Dworecki	Podpis:	data opracowania lipiec 2024	nr upraw. LBS/0041/POOE/13
Sprawdzający: mgr inż. Krzysztof Maniakowski	Podpis:	data opracowania lipiec 2024	nr upraw. LBS/0001/PWOE/10
Opracował: mgr inż. Marcin Dworecki	Podpis:	data opracowania lipiec 2024	Asystent projektanta

Inwestor:	Gmina Iłowa, ul. Żeromskiego 27, 68-120 Iłowa
Obiekt:	Budowa oświetlenia oświetlenia przejść dla pieszych w miejscowości Iłowa ul.Żagańska, działka nr 210. Sieć elektroenergetyczna kablowa niskiego napięcia - 0,4 kV.
Adres:	Iłowa ul. Żagańska, działka nr 210, obręb 0001 Iłowa, jednostka ewidencyjna 081004_4 Iłowa obszar miejski.
Nazwa rysunku:	**PLAN ZAGOSPODAROWANIA TERENU** — **Rys. nr 1B**

LEGENDA - OBJAŚNIENIA

	Projektowane słupy oświetleniowe stalowe ocynkowane stożkowe o wysokości h = 6 m, grubość blachy 3-4 mm. Montaż oprawy słupa L-I/1 na wysięgniku o dł. 2,5m, kąt nachylenia oprawy 10° oraz dla słupa L-I/2 na wysięgniku o dł. 2,5 m, kąt nachylenia 10°. Oprawy oświetleniowe LED 53 W, 5700K, II klasa ochronności, IP 66, obudowa dwukomorowa. Słupy i oprawy malowane na kolor grafitowy RAL7016.
	Istniejący słup oświetleniowy.
	Projektowany kabel oświetlenia drogowego obwód nr I -YAKY 4x35 mm² 0,6/1kV długość L(Lc) 37,5(45,5)m.
235/1	Działki objęte opracowaniem we właściwościach starosty
210	Działki objęte opracowaniem we właściwościach wojewody

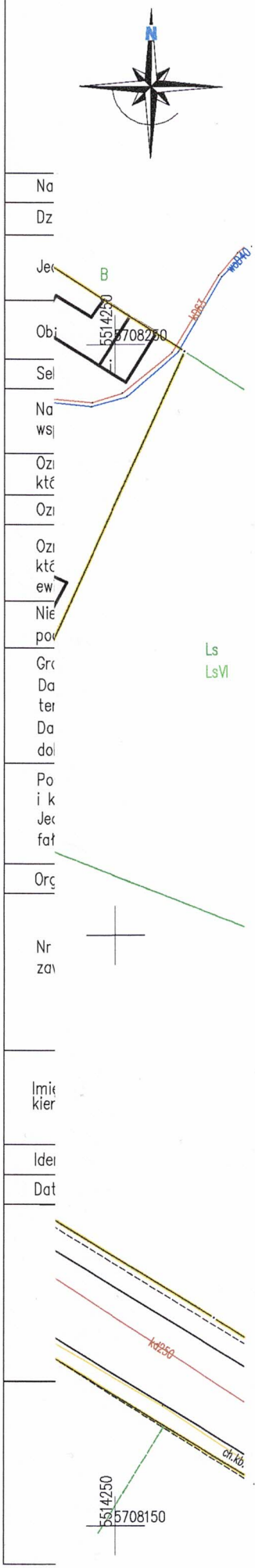

Prace ziemne w pobliżu urządzeń energetycznych należy wykonywać bez użycia sprzętu mechanicznego. Prace ziemne należy wykonywać przy użyciu sprzętu ręcznego.

Uzgodnienie branży elektroenergetycznej
Nr 228/2024
ENEA Operator. Sp. z o.o.
Oddziału Dystrybucji Zielona Góra
Rejon Dystrybucji Żary
dokonano uzgodnienia w zakresie sieci
projektowanej SN i nn oraz istniejącej SN i nn
Zgodnie ze stanem na dzień 12.12.2024
Z następującymi uwagami : ~~bez uwag~~
Uzgodnienie ważne jest 1 rok
Uwagi do uzgodnienia zawarte
w piśmie GEOSP.225578
z dnia 12.12.2024

Enea Operator Sp. z o.o.
Rejon Dystrybucji Żary
SEKCJA UTRZYMANIA
Specjalista ds. Majątku Sieciowego
Szymański

PRACOWNIA PROJEKTOWA Przedsiębiorstwo Projektowo Usługowo Handlowe MD Aleja Wojska Polskiego 130d, 68-200 Żary			Skala: 1:500
Projektant: mgr inż. Bogusław Dworecki	Podpis:	data opracowania lipiec 2024	nr upraw. LBS/0041/POOE/13
Sprawdzający: mgr inż. Krzysztof Maniakowski	Podpis:	data opracowania lipiec 2024	nr upraw. LBS/0001/PWOE/10
Opracował: mgr inż. Marcin Dworecki	Podpis:	data opracowania lipiec 2024	Asystent projektanta

Inwestor:	Gmina Iłowa, ul. Żeromskiego 27, 68-120 Iłowa
Obiekt:	Budowa oświetlenia oświetlenia przejść dla pieszych w miejscowości Iłowa ul.Żagańska, działka nr 210, 235/1. Sieć elektroenergetyczna kablowa niskiego napięcia - 0,4 kV.
Adres:	Iłowa ul. Żagańska, działka nr 210, 235/1 obręb 0001 Iłowa, jednostka ewidencyjna 081004_4 Iłowa obszar miejski.
Nazwa rysunku:	**PLAN ZAGOSPODAROWANIA TERENU** — **Rys. nr 1C**

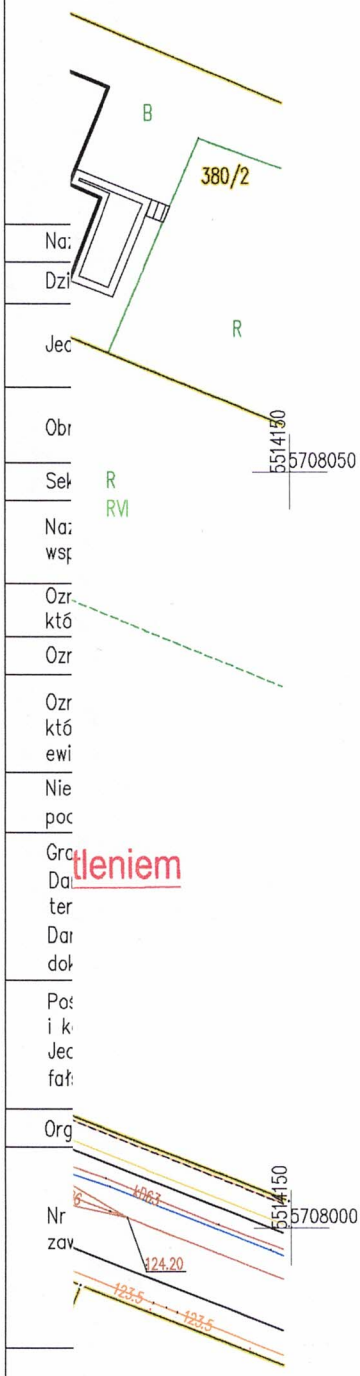

LEGENDA - OBJAŚNIENIA

	Projektowane słupy oświetleniowe stalowe ocynkowane stożkowe o wysokości h = 6 m, grubość blachy 3-4 mm. Montaż oprawy słupa L-I/1 na wysięgniku o dł. 3,5m, kąt nachylenia oprawy 15° oraz dla słupa L-I/2 na wysięgniku o dł. 2,0m, kąt nachylenia 15°. Oprawy oświetleniowe LED 53 W, 5700K, II klasa ochronności, IP 66, obudowa dwukomorowa. Słupy i oprawy malowane na kolor grafitowy RAL7016.
	Projektowany kabel oświetlenia drogowego obwód nr I -YAKY 4x35 mm² 0,6/1kV długość L(Lc) 21,5(29,5)m. Kabel zasilający szafkę sterowniczą YKY 4 x 16 mm² L(Lc)=3,0(5,0)m.
378	Działki objęte opracowaniem we właściwościach wojewody

Uzgodnienie branży elektroenergetycznej
Nr 228/2024
ENEA Operator Sp. z o.o.
Oddziału Dystrybucji Zielona Góra
Rejon Dystrybucji Żary
dokonano uzgodnienia w zakresie sieci
projektowanej SN i nn oraz istniejącej SN i nn
Zgodnie ze stanem na dzień 12.12.2024
Z następującymi uwagami : ~~bez uwag~~
Uzgodnienie ważne jest 1 rok
Uwagi do uzgodnienia zawarte
w piśmie UEO24P225578
z dnia 12.12.2024

Enea Operator Sp. z o.o.
Rejon Dystrybucji Żary
SEKCJA UTRZYMANIA
Specjalista ds. Majątku Sieciowego
Arkadiusz Szymański

Prace ziemne w pobliżu urządzeń energetycznych należy wykonywać bez użycia sprzętu mechanicznego. Prace ziemne należy wykonywać przy użyciu sprzętu ręcznego.

PRACOWNIA PROJEKTOWA Przedsiębiorstwo Projektowo Usługowo Handlowe MD Aleja Wojska Polskiego 130d, 68-200 Żary			Skala: 1:500
Projektant: mgr inż. Bogusław Dworecki	Podpis:	data opracowania lipiec 2024	nr upraw. LBS/0041/POOE/13
Sprawdzający: mgr inż. Krzysztof Maniakowski	Podpis:	data opracowania lipiec 2024	nr upraw. LBS/0001/PWOE/10
Opracował: mgr inż. Marcin Dworecki	Podpis: Dworecki	data opracowania lipiec 2024	Asystent projektanta

Inwestor:	Gmina Iłowa, ul. Żeromskiego 27, 68-120 Iłowa	
Obiekt:	Budowa oświetlenia oświetlenia przejść dla pieszych w miejscowości Iłowa ul.Żagańska, działka nr 378. Sieć elektroenergetyczna kablowa niskiego napięcia - 0,4 kV.	
Adres:	Iłowa ul. Żagańska, działka nr 378, obręb 0001 Iłowa, jednostka ewidencyjna 081004_4 Iłowa obszar miejski.	
Nazwa rysunku:	**PLAN ZAGOSPODAROWANIA TERENU**	**Rys. nr 1D**

LEGENDA - OBJAŚNIENIA

	Projektowane słupy oświetleniowe stalowe ocynkowane stożkowe o wysokości h = 6 m, grubość blachy 3-4 mm. Montaż oprawy słupa L-I/1 na wysięgniku o długości 3,0 m, kąt nachylenia oprawy 15° oraz dla słupa L-I/2 na wysięgniku o dł. 2,5 m, kąt nachylenia 15°. Oprawy oświetleniowe LED 53 W, 5700K, II klasa ochronności, IP 66, obudowa dwukomorowa. Słupy i oprawy malowane na kolor grafitowy RAL7016.
------	Projektowany kabel oświetlenia drogowego obwód nr I -YAKY 4x35 mm² 0,6/1kV długość L(Lc) 29,5(34,5)m.
686/1	Działki objęte opracowaniem we właściwościach wojewody

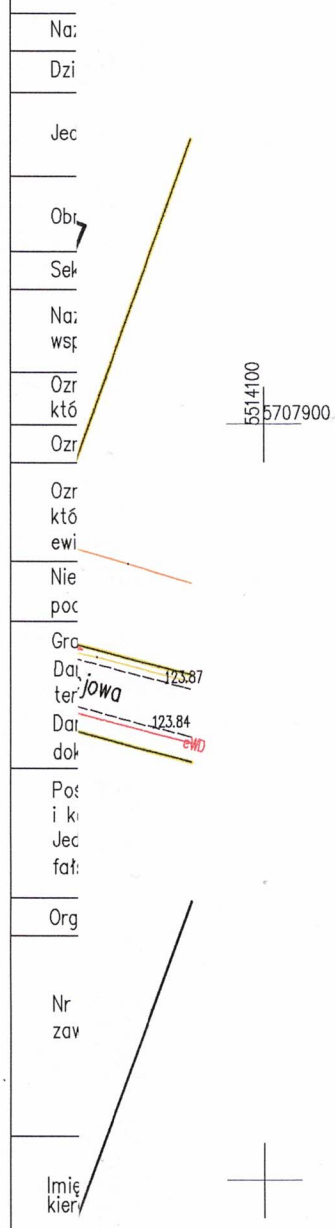

Prace ziemne w pobliżu urządzeń energetycznych należy wykonywać bez użycia sprzętu mechanicznego. Prace ziemne należy wykonywać przy użyciu sprzętu ręcznego.

Uzgodnienie branży elektroenergetycznej
Nr 228/2024
ENEA Operator Sp. z o.o.
Oddziału Dystrybucji Zielona Góra
Rejon Dystrybucji Żary
dokonano uzgodnienia w zakresie sieci
projektowanej SN i nn oraz istniejącej SN i nn
Zgodnie ze stanem na dzień 11.12.2024
Z następującymi uwagami : bez uwag
Uzgodnienie ważne jest 1 rok
Uwagi do uzgodnienia zawarte
w piśmie WE.026.P.1255.78
z dnia 12.11.2024

Enea Operator Sp. z o.o.
Rejon Dystrybucji Żary
SEKCJA UTRZYMANIA
Specjalista ds. Majątku Sieciowego
Arkadiusz Szymański

PRACOWNIA PROJEKTOWA Przedsiębiorstwo Projektowo Usługowo Handlowe MD Aleja Wojska Polskiego 130d, 68-200 Żary			Skala: 1:500
Projektant: mgr inż. Bogusław Dworecki	Podpis:	data opracowania lipiec 2024	nr upraw. LBS/0041/POOE/13
Sprawdzający: mgr inż. Krzysztof Maniakowski	Podpis:	data opracowania lipiec 2024	nr upraw. LBS/0001/PWOE/10
Opracował: mgr inż. Marcin Dworecki	Podpis:	data opracowania lipiec 2024	Asystent projektanta

Inwestor:	Gmina Iłowa, ul. Żeromskiego 27, 68-120 Iłowa	
Obiekt:	Budowa oświetlenia oświetlenia przejść dla pieszych w miejscowości Iłowa ul.Żagańska, działka nr 686/1. Sieć elektroenergetyczna kablowa niskiego napięcia - 0,4 kV.	
Adres:	Iłowa ul. Żagańska, działka nr 686/1 obręb 0001 Iłowa, jednostka ewidencyjna 081004_4 Iłowa obszar miejski.	
Nazwa rysunku:	**PLAN ZAGOSPODAROWANIA TERENU**	**Rys. nr 1E**

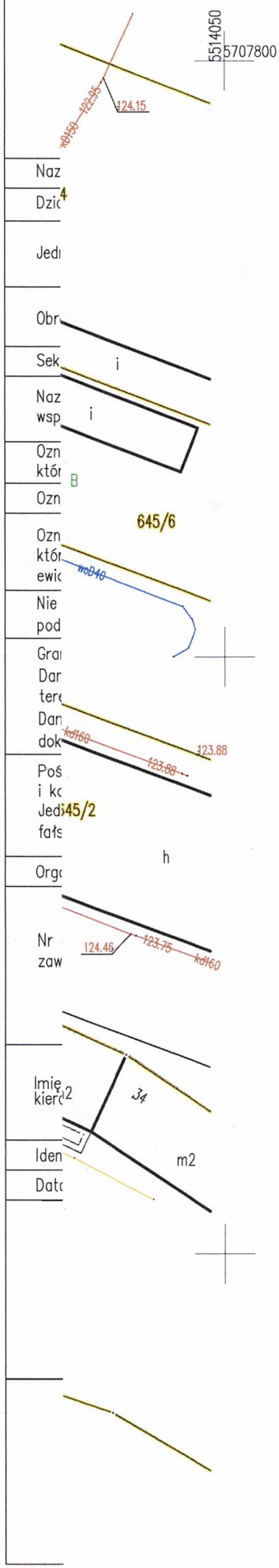

LEGENDA - OBJAŚNIENIA

	Projektowane słupy oświetleniowe stalowe ocynkowane stożkowe o wysokości h = 6 m, grubość blachy 3-4 mm. Montaż oprawy słupa L-I/1 na wysięgniku o długości 2,5 m, kąt nachylenia oprawy 15° oraz dla słupa L-I/2 na wysięgniku o dł. 2,5 m, kąt nachylenia 15°. Oprawy oświetleniowe LED 53 W, 5700K, II klasa ochronności, IP 66, obudowa dwukomorowa. Słupy i oprawy malowane na kolor grafitowy RAL7016.
------	Projektowany kabel oświetlenia drogowego obwód nr I -YAKY 4x35 mm² 0,6/1kV długość L(Lc) 20,0(28,0)m.
686/1	Działki objęte opracowaniem we właściwościach wojewody

Uzgodnienie branży elektroenergetycznej
Nr 228/2024
ENEA Operator Sp. z o.o.
Oddziału Dystrybucji Zielona Góra
Rejon Dystrybucji Żary
dokonano uzgodnienia w zakresie sieci
projektowanej SN i nn oraz istniejącej SN i nn
Zgodnie ze stanem na dzień 12.12.2024
z następującymi uwagami : bez uwag
Uzgodnienie ważne jest 1 rok

Prace ziemne w pobliżu urządzeń energetycznych należy wykonywać bez użycia sprzętu mechanicznego. Prace ziemne należy wykonywać przy użyciu sprzętu ręcznego.

Uwagi do uzgodnienia zawarte
w piśmie WEOD.9223578
z dnia 12.12.2024

Enea Operator Sp. z o.o.
Rejon Dystrybucji Żary
SEKCJA UTRZYMANIA
Specjalista ds. Majątku Sieciowego
Arkadiusz Szymański

PRACOWNIA PROJEKTOWA Przedsiębiorstwo Projektowo Usługowo Handlowe MD Aleja Wojska Polskiego 130d, 68-200 Żary			Skala: 1:500
Projektant: mgr inż. Bogusław Dworecki	Podpis:	data opracowania lipiec 2024	nr upraw. LBS/0041/POOE/13
Sprawdzający: mgr inż. Krzysztof Maniakowski	Podpis:	data opracowania lipiec 2024	nr upraw. LBS/0001/PWOE/10
Opracował: mgr inż. Marcin Dworecki	Podpis: Dworecki	data opracowania lipiec 2024	Asystent projektanta

Inwestor:	Gmina Iłowa, ul. Żeromskiego 27, 68-120 Iłowa	
Obiekt:	Budowa oświetlenia oświetlenia przejść dla pieszych w miejscowości Iłowa ul.Żagańska, działka nr 686/1. Sieć elektroenergetyczna kablowa niskiego napięcia - 0,4 kV.	
Adres:	Iłowa ul. Żagańska, działka nr 686/1 obręb 0001 Iłowa, jednostka ewidencyjna 081004_4 Iłowa obszar miejski.	
Nazwa rysunku:	**PLAN ZAGOSPODAROWANIA TERENU**	**Rys. nr 1F**

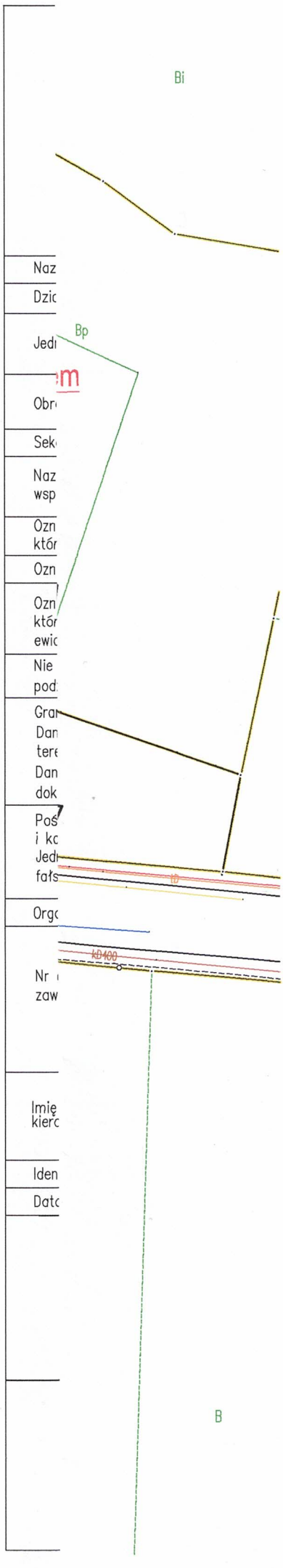

LEGENDA - OBJAŚNIENIA

	Projektowane słupy oświetleniowe stalowe ocynkowane stożkowe o wysokości h = 6 m, grubość blachy 3-4 mm. Montaż oprawy słupa L-I/1 na wysięgniku o dł. 3,0 m, kąt nachylenia oprawy 15° oraz dla słupa L-I/2 na wysięgniku o dł. 2,0 m, kąt nachylenia 15°. Oprawy oświetleniowe LED 53 W, 5700K, II klasa ochronności, IP 66, obudowa dwukomorowa. Słupy i oprawy malowane na kolor grafitowy RAL7016.
	Istniejący słup oświetleniowy.
------	Projektowany kabel oświetlenia drogowego obwód nr I -YAKY 4x35 mm² 0,6/1kV długość L(Lc) 34,5(42,5)m.
686/1	Działki objęte opracowaniem we właściwościach wojewody

Uzgodnienie branży elektroenergetycznej
Nr 228/2024
ENEA Operator Sp. z o.o.
Oddziału Dystrybucji Zielona Góra
Rejon Dystrybucji Żary
dokonano uzgodnienia w zakresie sieci projektowanej SN i nn oraz istniejącej SN i nn
Zgodnie ze stanem na dzień 12.12.2024
Z następującymi uwagami : ~~bez uwag~~
Uzgodnienie ważne jest 1 rok
Uwagi do uzgodnienia zawarte
w piśmie WEOK.P.2955.78
z dnia 11.12.2024
Enea Operator Sp. z o.o.
Rejon Dystrybucji Żary
SEKCJA UTRZYMANIA
Specjalista ds. Majątku Sieciowego
Arkadiusz Szymański

Prace ziemne w pobliżu urządzeń energetycznych należy wykonywać bez użycia sprzętu mechanicznego. Prace ziemne należy wykonywać przy użyciu sprzętu ręcznego.

PRACOWNIA PROJEKTOWA Przedsiębiorstwo Projektowo Usługowo Handlowe MD Aleja Wojska Polskiego 130d, 68-200 Żary			Skala: 1:500
Projektant: mgr inż. Bogusław Dworecki	Podpis:	data opracowania lipiec 2024	nr upraw. LBS/0041/POOE/13
Sprawdzający: mgr inż. Krzysztof Maniakowski	Podpis:	data opracowania lipiec 2024	nr upraw. LBS/0001/PWOE/10
Opracował: mgr inż. Marcin Dworecki	Podpis:	data opracowania lipiec 2024	Asystent projektanta
Inwestor:	Gmina Iłowa, ul. Żeromskiego 27, 68-120 Iłowa		
Obiekt:	Budowa oświetlenia oświetlenia przejść dla pieszych w miejscowości Iłowa ul.Żagańska, działka nr 686/1, 521/3. Sieć elektroenergetyczna kablowa niskiego napięcia - 0,4 kV.		
Adres:	Iłowa ul. Żagańska, działka nr 686/1, 521/3 obręb 0001 Iłowa, jednostka ewidencyjna 081004_4 Iłowa obszar miejski.		
Nazwa rysunku:	**PLAN ZAGOSPODAROWANIA TERENU**		**Rys. nr 1G**

ewidencji gruntów i budynków.	
Nie wyklucza się istnienia w terenie podziemnych, które nie były zgłosz	
Granice i numery działek naniesionc	
Dane dotyczące granic działek ewid dokładności kryteria obowiązujących	
Poświadczam, że niniejszy dokumen i kartograficznych, których rezultaty Jednocześnie informuję, że jestem fałszywego oświadczenia.	
Organ służby geodezyjnej, który otr	
Nr oraz data sporządzenia dokume zawierającego wynik pozytywnej wer	
Imię i nazwisko oraz nr uprawnień z kierownika prac	
Identyfikator zgłoszenia prac geode	
Data opracowania mapy	
DOMIAR GEO 68 NIP: 92	
GEOD ul.Kośc NIP 9 ..... imię i nazv	

Uzgodnienie branży elektroenergetycznej
Nr 228/2024
ENEA Operator. Sp. z o.o.
Oddziału Dystrybucji Zielona Góra
Rejon Dystrybucji Żary
dokonano uzgodnienia w zakresie sieci
projektowanej SN i nn oraz istniejącej SN i nn
Zgodnie ze stanem na dzień 12.2.2024
Z następującymi uwagami : ~~bez uwag~~
Uzgodnienie ważne jest 1 rok
Uwagi do uzgodnienia zawarte
w piśmie GEOKP.1255.78
z dnia 12.2.2024

Enea Operator Sp. z o.o.
Rejon Dystrybucji Żary
SEKCJA UTRZYMANIA
Specjalista ds. Majątku Sieciowego
Arkadiusz Szymański

Prace ziemne w pobliżu urządzeń energetycznych należy wykonywać bez użycia sprzętu mechanicznego. Prace ziemne należy wykonywać przy użyciu sprzętu ręcznego.

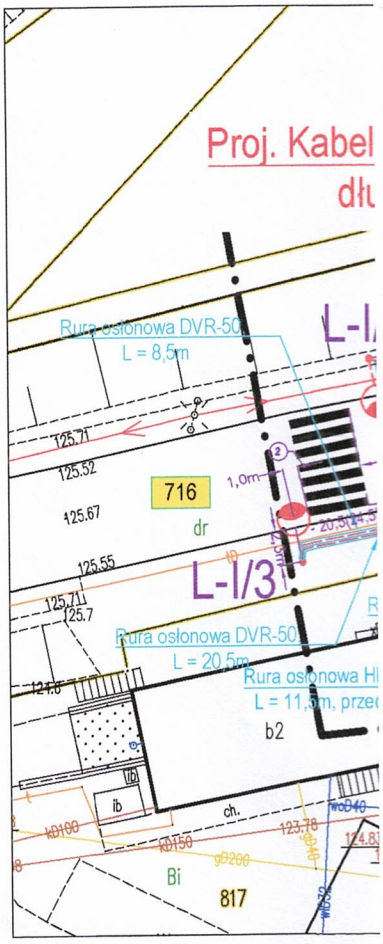

PRACOWNIA PROJEKTOWA Przedsiębiorstwo Projektowo Usługowo Handlowe MD Aleja Wojska Polskiego 130d, 68-200 Żary				Skala: 1:500
Projektant: mgr inż. Bogusław Dworecki	Podpis:		data opracowania lipiec 2024	nr upraw. LBS/0041/POOE/13
Sprawdzający: mgr inż. Krzysztof Maniakowski	Podpis:		data opracowania lipiec 2024	nr upraw. LBS/0001/PWOE/10
Opracował: mgr inż. Marcin Dworecki	Podpis:		data opracowania lipiec 2024	Asystent projektanta
Inwestor:	Gmina Iłowa, ul. Żeromskiego 27, 68-120 Iłowa			
Obiekt:	Budowa oświetlenia oświetlenia przejść dla pieszych w miejscowości Iłowa ul.Żagańska, Młyńska, Kolejowa, Żeromskiego, Plac Wolności, Stefana Batorego. Sieć elektroenergetyczna kablowa niskiego napięcia - 0,4 kV.			
Adres:	Iłowa ul.Żagańska, Młyńska, Kolejowa, Żeromskiego, Plac Wolności, Stefana Batorego, działka nr 716, 816, 808/1, 808/2, 807/1, 772, 720/2, 749, 686/1, 688, obręb 0001 Iłowa, jednostka ewidencyjna 081004_4 Iłowa obszar miejski.			
Nazwa rysunku:	**PLAN ZAGOSPODAROWANIA TERENU**			**Rys. nr 1H**

MAPA DO CE
S

Nazwa miejscowości		
Działka		
Jednostka ewidencyjna	identyfikator	
	nazwa	
Obręb ewidencyjny	identyfikator	
	nazwa	
Sekcja mapy		
Nazwa układu współrzędnych	prostokątnych	
	wysokości	
Oznaczenie granic obszaru, który był przedmiotem aktualizacji		
Oznaczenie i informacje o służebnościac		
Oznaczenie i symbol konturu użytku gru który nie jest ujawniony w bazie danych ewidencji gruntów i budynków.		
Nie wyklucza się istnienia w terenie inny podziemnych, które nie były zgłoszone		
Granice i numery działek naniesiono na Dane dotyczące granic działek pochodzc terenie i spełniają pod względem dokład		
Poświadczam, że niniejszy dokument zos i kartograficznych, których rezultaty zaw Jednocześnie informuję, że jestem świad fałszywego oświadczenia.		
Organ służby geodezyjnej, który otrzyma		
Nr oraz data sporządzenia dokumentu zawierającego wynik pozytywnej weryfikac		
Imię i nazwisko oraz nr uprawnień zawod kierownika prac		
Identyfikator zgłoszenia prac geodezyjnyc		
Data opracowania mapy		

MIC
DOMIAR GEODETA
68-208 ł
te
NIP: 924142
Nr u
nazw

GEODETA
Szyn
uprawr
ul.Kościelna
NIP 924142

imię i nazwisko,

LEGENDA - OBJAŚNIENIA

	Projektowane słupy oświetleniowe stalowe ocynkowane stożkowe o wysokości h = 6 m, grubość blachy 3-4 mm. Długość wysięgników oraz kąt nachylenia opraw przedstawiono w tabeli. Oprawy oświetleniowe LED 53 W, 5700K, II klasa ochronności, IP 66, obudowa dwukomorowa. Słupy i oprawy malowane na kolor grafitowy RAL7016.
	Projektowany kabel oświetlenia drogowego obwód nr I -YAKY 4x35 mm² 0,6/1kV długość L(Lc) 37,5(45,5)m.
235/1	Działki objęte opracowaniem we właściwościach starosty
210	Działki objęte opracowaniem we właściwościach wojewody

Ulica	nr przejścia	wys. słupa	długość wysięgnika		Nachylenie oprawy
Kolejowa	3	6m	L-I/1	2,5m	15°
			L-I/2	2,5m	15°
Traugutta	1	6m	L-I/3	2,0m	15°
			L-I/4	2,5m	15°
Kolejowa	4	6m	L-I/5	2,5m	20°
			L-I/6	2,0m	20°
Ogrodowa	1	6m	L-I/1/1	3,5m	10°
			L-I/1/2	2,5m	10°
Kolejowa	5	6m	L-I/7	3,0m	10°
			L-I/8	2,5m	10°
Borowska	2	6m	L-I/9	3,5m	15°
			L-I/10	3,0m	15°

PRACOWNIA PROJEKTOWA
Przedsiębiorstwo Projektowo Usługowo Handlowe MD
Aleja Wojska Polskiego 130d, 68-200 Żary

Skala: 1:500

Projektant: mgr inż. Bogusław Dworecki	Podpis:	data opracowania lipiec 2024	nr upraw. LBS/0041/POOE/13
Sprawdzający: mgr inż. Krzysztof Maniakowski	Podpis:	data opracowania lipiec 2024	nr upraw. LBS/0001/PWOE/10
Opracował: mgr inż. Marcin Dworecki	Podpis:	data opracowania lipiec 2024	Asystent projektanta

Inwestor:	Gmina Iłowa, ul. Żeromskiego 27, 68-120 Iłowa
Obiekt:	Budowa oświetlenia oświetlenia przejść dla pieszych w miejscowości Iłowa ul.Borowska, Kolejowa, Ogrodowa, Traugutta, działka nr 714, 709/3, 709/2, 715, 831, 518. Sieć elektroenergetyczna kablowa niskiego napięcia - 0,4 kV.
Adres:	Iłowa ul. Borowska, Kolejowa, Ogrodowa, Traugutta, działka nr 714, 709/3, 709/2, 715, 831, 518, obręb 0001 Iłowa, jednostka ewidencyjna 081004_4 Iłowa obszar miejski.
Nazwa rysunku:	**PLAN ZAGOSPODAROWANIA TERENU** — **Rys. nr 1I**

LEGENDA - OBJAŚNIENIA

rojektowane słupy oświetleniowe stalowe ocynkowane tożkowe o wysokości h = 6 m, grubość blachy 3-4 mm. lontaż oprawy słupa L-I/1 na wysięgniku o długości 1,5m, kąt achylenia oprawy 0°, dla słupa L-I/2 na wysięgniku o dł. 1,0m, ąt nachylenia 0°, dla słupa L-II/1 na wysięgniku o dł. 2,5, kąt achylenia 0° oraz dla słupa L-II/2 na wysięgniku o dł. 1,0, kąt achylenia 0° . Oprawy oświetleniowe LED 53 W, 5700K, II lasa ochronności, IP 66, obudowa dwukomorowa. Słupy i prawy malowane na kolor grafitowy RAL7016.

rojektowany kabel oświetlenia drogowego obwód nr I -YAKY x35 mm² 0,6/1kV długość L(Lc) 129,5(137,5)m, obwód nr II /AKY 4x35 mm² 0,6/1kV długość L(Lc) 26,5(34,5)m.

ziałki objęte opracowaniem we właściwościach wojewody

MAPA DO CELÓW PROJEKTOW
SKALA 1:500

Nazwa miejscowości		
Działka		
Jednostka ewidencyjna	identyfikator	
	nazwa	
Obręb ewidencyjny	identyfikator	
	nazwa	
Sekcja mapy		
Nazwa układu współrzędnych	prostokątnych płaskich	
	wysokości	
Oznaczenie granic obszaru, który był przedmiotem aktualizacji		
Oznaczenie i informacje o służebnościach gruntowych		
Oznaczenie i symbol konturu użytku gruntowego, który nie jest ujawniony w bazie danych ewidencji gruntów i budynków.		

Nie wyklucza się istnienia w terenie innych, nie wykazanych na nini podziemnych, które nie były zgłoszone do inwentaryzacji lub o któ

Granice i numery działek naniesiono na podstawie mapy ewidencyj Dane dotyczące granic działki nr 831 pochodzą z pomiarów bezpo terenie i spełniają pod względem dokładności kryteria obowiązując Dane dotyczące pozostałych granic działek ewidencyjnych nie speł dokładności kryteriów obowiązujących standardów technicznych.

Poświadczam, że niniejszy dokument został opracowany w wyniku i kartograficznych, których rezultaty zawiera pozytywnie zweryfikow Jednocześnie informuję, że jestem świadomy odpowiedzialności kar fałszywego oświadczenia.

Organ służby geodezyjnej, który otrzymał zgłoszenie.	S
Nr oraz data sporządzenia dokumentu zawierającego wynik pozytywnej weryfikacji	P Nr G.6 z
Imię i nazwisko oraz nr uprawnień zawodowych kierownika prac	
Identyfikator zgłoszenia prac geodezyjnych	G
Data opracowania mapy	

MICHEN
DOMIAR GEODETA UPRAWNIONY SZYMON MICHE
68-208 ŁĘKNICA UL.BIAŁA 39
tel. 608022570
NIP: 9241429815 REGON: 971188322
Nr uprawnień: 19214
nazwa wykonawcy prac

GEODETA UPRAWNIONY
Szymon Michen
uprawnienia nr 19214
ul.Kościelna 2c3 68-130 Gozdnica
NIP 9241429815 tel 608022570
imię i nazwisko, nr uprawnień kierownika prac

Uzgodnienie branży elektroenergetycznej
Nr 228/2024
ENEA Operator. Sp. z o.o.
Oddziału Dystrybucji Zielona Góra
Rejon Dystrybucji Żary
dokonano uzgodnienia w zakresie sieci projektowanej SN i nn oraz istniejącej SN i nn
Zgodnie ze stanem na dzień 12.12.2024
Z następującymi uwagami : ~~bez uwag~~
Uzgodnienie ważne jest 1 rok
Uwagi do uzgodnienia zawarte
w piśmie UE024P225578
z dnia 12.12.2024

Enea Operator Sp. z o.o.
Rejon Dystrybucji Żary
SEKCJA UTRZYMANIA
Specjalista ds. Majątku Sieciowego
Arkadiusz Szymański

Prace ziemne w pobliżu urządzeń energetycznych należy wykonywać bez użycia sprzętu mechanicznego. Prace ziemne należy wykonywać przy użyciu sprzętu ręcznego.

PRACOWNIA PROJEKTOWA iorstwo Projektowo Usługowo Handlowe MD a Wojska Polskiego 130d, 68-200 Żary			Skala: 1:500
ki	Podpis:	data opracowania lipiec 2023	nr upraw. LBS/0041/POOE/13
ski	Podpis:	data opracowania lipiec 2023	nr upraw. LBS/0001/PWOE/10
	Podpis: Dworecki	data opracowania lipiec 2023	Asystent projektanta

Gmina Iłowa, ul. Żeromskiego 27, 68-120 Iłowa

wietlenia oświetlenia przejść dla pieszych w miejscowości Iłowa ul.Traugutta, ka nr 831. Sieć elektroenergetyczna kablowa niskiego napięcia - 0,4 kV.

augutta, działka nr 871, obręb 0001 Iłowa, jednostka ewidencyjna 081004_4 Iłowa obszar miejski.

PLAN ZAGOSPODAROWANIA TERENU	Rys. nr 1J